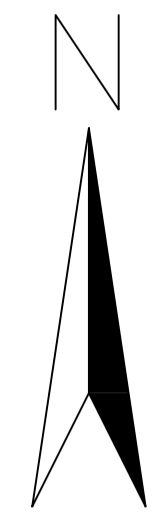

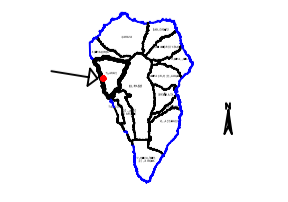






# TIJARAFE



ATLANTICO

<p>EQUIDICURVAS: 5 m.          HUSO: 28          ELIPSOIDE: WGS 84          PROYECCIÓN: UTM</p> <p>BASE CARTOGRÁFICA:            Fecha de base cartográfica:          1996</p>	<p>PLANO DE SITUACIÓN</p>  <p>Provincia:          Santa Cruz de Tenerife.          Municipio: TIJARAFE.</p>	<p>LEYENDA :</p> <p> : LIMITE DEL ESPACIO   : DOMINIO PÚBLICO MARÍTIMO-TERRESTRE   : SERVIDUMBRE COSTERA</p> <p>El ámbito del monumento Natural de Barranco del Jorado, se declara en el Plan General de Ordenación de Tijarafe, como Suelo Rústico de Protección Natural.</p>	<p><b>DOCUMENTO DE</b>          NORMAS DE CONSERVACIÓN          MONUMENTO NATURAL DE BARRANCO DEL JORADO.  <b>APROBACIÓN DEFINITIVA.</b></p> <p>MAPA DE:          SISTEMA TERRITORIAL          Y URBANÍSTICO.</p> <p>          GOBIERNO DE CANARIAS          CONSEJO DE ISLAS, ADMINISTRACIÓN          Y POLÍTICA TERRITORIAL          DIRECCIÓN GENERAL          DE ORDENACIÓN DEL TERRITORIO</p>	<p>HOJA: LP 11 (A,B)          ESCALA: 1/5.000          FECHA: 04/2006</p>
---	--	---	---	---